

Perú

Guía Turística

EXPORTAR

ECONOMIA, NEGÓCIOS & TURISMO

Edición Nº 32 / Edition Nº 32



Iquitos - Loreto
Perú

Iquitos



Reserva natural del planeta

Por la Región Loreto cruza el caudaloso río Amazonas, el más largo del mundo, que une pueblos que habitan el corazón de la selva. En Loreto podemos encontrar paisajes exóticos como la Reserva Nacional Pacaya Samiria, que alberga a los delfines rosados, y la Reserva Nacional Allpahuayo Mishana, por los tipos de suelos y aves endémicas. Sus bosques crecen sobre arena blanca y poseen una fauna y flora muy diversa.

La convivencia con comunidades nativas es una actividad cotidiana. Sus ciudades poseen gran belleza arquitectónica. Loreto es una experiencia que se vive a todo pulmón.

Cultura viva y naturaleza

Loreto es para los aficionados por la naturaleza y la biodiversidad; observadores de aves, flora y fauna; interesados en el misticismo y las tradiciones populares y apasionados por navegar los ríos de la Amazonia.

Ubicación:

La Región Loreto está ubicada al noreste del Perú, su extensión es de 368 852 Km², su altitud mínima: 70 msnm (Amelia) y altitud máxima 220 msnm (Balsapuerto). Comprende principalmente zonas de Selva Baja o Llano Amazónico. Es una región fronteriza. Su capital es la ciudad de Iquitos.

Clima

Cálido y lluvioso durante todo el año, Tmax: 38°C, Tmin: 21°C

Vías de acceso

Vía de acceso aérea: Vuelos regulares a Iquitos desde Lima (Una y 3/4 horas), desde Tarapoto (50 minutos) y desde Pucallpa (Una hora). Vuelos no regulares desde Yurimaguas (40 minutos).

Vía de acceso terrestre: Nauta-Iquitos, 115 Km, 2 horas en bus.

Vía de acceso fluvial: Desde Pucallpa (Puerto La Hoyada, a 2.5 Km de la ciudad), vía el río Ucayali, con paradas en los puertos de Requena y Contamana; puede ser en lancha o “motonave” demora 4 a 5 días, dependiendo de la corriente del río. Desde Yurimaguas, vía los ríos Huallaga y Marañón, con una parada en el puerto de Nauta. Puede ser en lancha o “motonave” (de 3 a 4 días dependiendo del nivel de los ríos).

Distancias desde Iquitos

Yurimaguas (Provincia de Alto Amazonas) 388 Km. 3 días en lancha. Nauta (Provincia de Loreto) 115 Km, 2 horas en bus o 14 horas en lancha. Caballococha (Provincia de Mariscal Ramón Castilla) 311 Km, 2 días en lancha. Requena (Provincia de Requena) 157 Km, 19 horas en lancha. Contamana (Provincia de Ucayali) 431 Km / 3 días en lancha.



Atractivos turísticos dentro de la Ciudad

Iglesia Matriz

Iglesia de estilo neogótico construida entre 1911 y 1924. Estructura de una sola nave con un púlpito tallado en madera al lado derecho. Un detalle interesante es el reloj suizo que se instaló en 1925.

Malecón Tarapacá o Boulevard

Diseñada en la época del auge del caucho en memoria de los héroes caídos en la Guerra del Pacífico. A una cuadra de la Plaza de Armas, a orillas de río Itaya, con un atractivo panorama de la zona y el barrio flotante de Belén.

Exposiciones en Museo Amazónico

Construido en 1863. Destacan en el museo la sucesión de grandes ventanas terminadas en arcos de medio punto y protegidas por fuertes barrotes de hierro, las paredes interiores decoradas



con madera tallada y los muebles diseñados a la usanza de la época. Conserva una colección de más de 80 esculturas de fibra de vidrio en tamaño natural, representando a los principales grupos étnicos de la Amazonía peruana, brasileña y venezolana y fotografías que retratan la historia de la ciudad de Iquitos.

Puerto y Pueblo de Belén

Su origen se remonta a inicios del siglo XX, formado por viviendas construidas sobre balsas de topa que flotan al nivel del agua en época de crecida. Con el tiempo y el incremento de la población del pueblo, el patrón de construcción ha ido cambiando por casas fijas construidas sobre horcones redondos (talafitas) y sobre pilotes de madera de hasta 2 pisos: en época de vaciante se utilizan ambos pisos, en época de creciente sólo se usa el segundo piso, toda la zona baja queda inundada y los pobladores se movilizan en botes y canoas, razón por la que se conoce como la “Venecia Loretana”.

Embarcadero Bellavista Nanay

Lugar donde zarpan diversas embarcaciones rumbo a diferentes destinos como la comunidad étnica Boras de San Andrés y las comunidades campesinas de Padre Cocha y Manacamiri, donde se realizan recreaciones de tradiciones para fines turísticos. Es posible alquilar botes para paseos por el río Nanay y visitar las comunidades cercanas.

Atractivos turísticos fuera de la Ciudad

Complejo Turístico de Quistococha

Se ubica alrededor de la laguna Quistococha. El complejo tiene 369 hectáreas de bosque natural, con una playa artificial donde los visitantes pueden bañarse, disfrutar del sol, sus blancas arenas y hermosos paisajes.

Lago Zungarococha

En la margen derecha del río Nanay, ideal para nadar o pasear en canoa en medio de hermosos parajes.

Playa Santa Clara

En época de vaciante (Julio-Septiembre), al descender el caudal del río Nanay, se forman hermosas playas de arena blanca propicias para nadar y acampar. Uno de los lugares más atractivos en los alrededores de Iquitos.

Padre Cocha


Habitada por la etnia Cocama Cocamilla, comunidad de artesanos que se dedican principalmente a la alfarería.

Pilpintuwasi, mariposario y centro de rescate

Pilpintuwasi, palabra quechua que significa “Casa de las Mariposas”. Alberga más de 20 variedades de mariposas exóticas en un hermoso hábitat rodeado de flores tropicales.

Boras de San Andrés

Los pobladores son oriundos de la zona del Alto Putumayo, frontera con Colombia, migraron al lugar que actualmente ocupan atraídos por la explotación del caucho. Conservan costumbres y tradiciones culturales.



Nauta

Nauta

Fundada en 1830, uno de los centros poblados más antiguos de la Amazonía peruana. Debido a su estratégica ubicación como punto de enlace de los ríos Marañón y Ucayali (el panorama de la unión de estos dos ríos es impresionante), fue cobrando importancia y se constituyó en el centro principal de intercambio comercial y de comunicaciones. Cuenta con servicios básicos para recibir a los turistas y un mirador.

Río Amazonas

Maravilla Natural del Mundo. Con más de 500 ríos afluentes navegables, una profundidad promedio de 50 metros y un ancho que varía entre los 4 y los 6 Km. Gran parte de su recorrido carece de un curso definido, está formado por un conjunto de pequeños cauces que constituyen una red de canales con numerosas islas. Es el más caudaloso del mundo, con una enorme red hidrográfica única por su dimensión y gran caudal.

Reserva Nacional Pacaya Samiria

Comprende gran parte de las provincias de Loreto, Requena, Ucayali y Alto Amazonas, una de las más grandes del país y de Sudamérica. Conocida también como el área de bosque inundable protegido más extenso de la Amazonía. Limitada por dos grandes ríos: el Marañón, por el norte y el Ucayali-Canal de Puinahua, por el sur. Al interior de la reserva existen tres cuencas hidrográficas: cuenca Pacaya, cuenca Samiria y cuenca Yanayacu-Pucate, así como numerosas cochas, quebradas, caños y tipishcas.

Reserva Nacional Allpahuayo-Mishana

Reserva de 58.000 hectáreas, protege la mayor concentración de bosques de arena blanca o “varillales” conocida en la Amazonía peruana, donde viven numerosas especies únicas de plantas y animales. También protege una muestra de los bosques inundables por las aguas negras del Nanay, único en la región.

Natural Reserve of the planet

By Loreto Region crosses the abundant river Amazonas, the longest of the world, which joins people who live in the heart of the jungle. In Loreto we can find exotic landscapes as the National Reserve Pacaya Samiria, which shelters the pink dolphins, and the National Reserve Allpahuayo Mishana, for the types of soils and endemic birds. Their forests grow over a white sand and possess a very diverse flora and fauna.

The coexistence with native communities is a daily activity. Their cities possess great architectural beauty. Loreto is an experience that is lived with all your heart.

Live Culture and Nature

Loreto is for the fans of the nature and the biodiversity; observers of birds, flora and fauna; interested in the mysticism and popular traditions and passionate to navigate by the rivers of the Amazon region.



Location:

Loreto Region is located at the northeast of Peru, its extension is of 368 852 square Km, its minimal altitude: 70 meters above sea level (Amelia) and maximum altitude 220 meters above sea level (Balsapuerto).

It comprises mainly zones of the Lower Forest or Amazonian Plain. It is a border region. Its capital city is Iquitos.

Weather

Warm and rainy weather during all the year max temperature: 38°C, Minimum temperature: 21°C

Access routes

By Air: Regular Flights to Iquitos from Lima (One and 3/4 hours), from Tarapoto (50 minutes) and from Pucallpa (An hour). Non regular flights from Yurimaguas (40 minutes).

By road: Nauta-Iquitos, 115 Km, 2 hours in bus. Fluvial access: From Pucallpa (La Hoyada port, at 2.5 Km from the city), via Ucayali river, with stops in the ports of Requena and Contamana; it can be in boat or “motor-ship” it delays 4 to 5 days, depending on the river stream. From Yurimaguas, via Huallaga and Marañon rivers with a stop in Nauta port. It can be in boat or “motor-ship” (from 3 to 4 days depending on the level of the rivers).

Distances from Iquitos

Yurimaguas (Province of Alto Amazonas) 388 km, 3 days in boat. Nauta (Loreto’s Province) 115 Km, 2 hours by bus or 14 hours in boat. Caballococha (Mariscal Ramon Castilla Province) 311 Km, 2 days in boat. Requena (Requena Province) 157 Km, 19 hours in boat. Contamana (Ucayali’s Province) 431 Km, 3 days in boat.

Tourist attractions inside the City

Mother Church

Church of Neo-gothic style constructed between 1911 and 1924. Structure of only one aisle with a pulpit carved in wood to the right side. An interesting detail is the Swiss clock that was installed in 1925.

Tarapaca or Boulevard Pier

Designed during the rubber boom memory of the heroes fallen in the Pacific War. Walking a block you will find the Plaza de Armas, on the banks of the river Itaya, with an attractive picture of the zone and the floating neighborhood of Belen.

Exhibitions in Amazonian Museum

Constructed in 1863. What stands out the most in the museum are the big windows finished in round arches and protected by strong bars of iron, the interior walls decorated with carved wood and the furniture designed to the old style customs. It preserves a collection of more than 80 sculptures of glass fiber in natural size, representing the principal ethnic groups of the Peruvian,

Brazilian and Venezuelan Amazon region and photos that portray the history of Iquitos’s city.

Port and People of Belen

Its origin goes back to the beginning of the 20th century, formed by housings constructed on wood rafts floating at water level during the flood season. With the time and the increase of the population of the town, the construction pattern has been changing for fixed houses constructed on round pitchforks (talafitas) and on timber piles of up to 2 floors: during running off periods, floors are used, in increasing periods, only the second floor is used, the whole low zone remains flooded and the settlers are mobilized in boats and canoes, for this reason it is known as the “Venice Loretana” (“a Venice in Loreto”).

Bellavista Nanay Pier

A place where diverse crafts sail to different destinations as the ethnic community Boras de



San Andres and the Padre Cocha and Manacamiri peasant communities, where recreations of traditions for tourism purposes are made. It is possible to rent boats for trips along the river Nanay and to visit the nearby communities.

Tourist attractions out of the City

Quistococha’s Tourist complex

It is located around Quistococha lagoon. The complex has 369 hectares of natural forest, with an artificial beach where the visitors can take a bath, enjoy the sun, white sands and beautiful landscapes.

Lake Zungarococha

On the right margin of Nanay river, it is ideal to swim or to walk in canoes in the middle of beautiful places.

Santa Clara Clara

During the low water season (July - November), when descending the flow of Nanay Ri-

Yurimaguas

2018.5.25

ver, beautiful beaches of white sand propitious to swim and to encamp. One of the most attractive places in Iquitos's surroundings.

Padre Cocha

Inhabited by the ethnicity Cocama Cocamilla, craftsmen's community that they dedicate mainly to the pottery.

Pilpintuwasi, butterfly farm and rescue center

Pilpintuwasi, Quechua word that means "House of the Butterflies". It shelters more than of 20 varieties of exotic butterflies in a beautiful habitat surrounded with tropical flowers.

Boras de San Andres

The settlers are native of the zone of Alto Putumayo, border with Colombia, they migrated to the place that nowadays they occupy attracted by rubber exploitation, preserving their customs and cultural traditions.

Nauta

Founded on 1830, one of the most ancient populated centers of the Peruvian Amazon region. Due to its strategic location as a link point of the rivers Marañón and Ucayali (the picture of the joint of these two rivers is awesome, and it was gaining significance and was constituted in the main center of commercial exchange and communication. It possesses basic services to receive the tourists and also it has a viewing-point.

Amazon River

Natural World Wonder. With more than 500 affluent navigable rivers, an average depth of 50 meters and a width that changes between the 4 and 6 km. Great part of its tour lacks a definite course, it is formed by a set of small riverbeds that constitute a of channels network with numerous islands. It is the mightiest river of the world, with the enormous hydrographic network unique


for its dimension and great flow.

National reserve of Pacaya Samiria

It includes great part of the provinces of Loreto, Requena, Ucayali and Alto Amazonas, one of the biggest of the country and of South America. Known also as the area of floodable protected forest more extensive of the Amazon region. Limited by two big rivers: Marañón in the north and Ucayali -Puinahua's channel, in the south. At the interior side of the reserve, there are three hydrographic basins: basin Pacaya, basin Samiria and basin Yanayacu-Pucate, as well as numerous boiled, gullies, tubes and tipishcas.

National reserve of Allpahuayo-Mishana

A Reserve of 58 000 hectares, it protects the major concentration of forests of white sand or "varillales" nown in the Peruvian Amazon region, where numerous unique species of plants and animals live. Also it protects a sample of the forests flooded by the black waters of Nanay, unique in the region.



EXPORTAR
ECONOMIA, NEGOCIOS & TURISMO

Guía Turística

Oficina Editorial / Editorial Office
Av. Pío XII 243, Of. 201, Urb. Maranga - San Miguel
Telefax: (51-1) 452-7529 - Celular: 990 090 418
E-mail: ventas@exportar.com.pe / prensa@exportar.com.pe
Web-site: www.exportar.com.pe
Lima 32 - Perú

LUCHANDO CONTRA LA ANEMIA, LA DESNUTRICIÓN CRÓNICA Y LA EXTREMA POBREZA CON NUESTROS PROGRAMAS PRODUCTIVOS



Municipalidad Provincial
MAYNAS
Una gestión para todos

AEROLINEAS / Airlines

LATAM Airlines Perú

Av. Pardo 513, Miraflores, Lima
Phone: (51-1) 213 8300
www.latam.com

STAR PERU

Napo 260, Iquitos, Loreto
Callcenter: (51-1) 705 9000
E-mail: info.reservas@starperu.com
www.starperu.com

VIVA Airlines Perú

Av. Javier Prado Oeste 757, Int. 1406,
Magdalena, Lima
Call Center Perú: 080078200
Servicio al cliente: cuentanos@vivair.com
www.vivaair.com

HOTELES - ALBERGUES/ Hotels - Lodges

CASA MOREY Hotel

Loreto 200, Iquitos, Loreto
Phone: (51-65) 231913
E-mail: reservations@casamorey.com
www.casamorey.com

EL CAUCHERO Hotel

Raymondi 449, Iquitos, Loreto
Phone: (51-65) 233637
E-mail: gerencia@elcaucherohotel.com
www.elcaucherohotel.pe

GRAN HOTEL JUNGLA

Gonzales Vigil 1335, Iquitos, Loreto
Phone: (51-65) 265821
E-mail: gran_hotel_jungla@hotmail.com
Facebook: Granhoteljungla.com

GRAN HOTEL MARAÑÓN

Loreto 476, Iquitos, Loreto
Phone: (51-65) 242153
reservasgranhotelmarañon@gmail.com
www.granhotelmarañon.com

HOTEL FITZCARRALD

Fitzcarrald 367, Iquitos, Loreto
Phone: (51-65) 233370 / (51) 949 604 876
E-mail: hotelfitzcarraldiquitos@gmail.com
Facebook: Hotel Fitzcarrald Iquitos

Comida de la amazonia peruana *Delicias de la Amazonia*

La Mishquina
Restaurante



Calle Próspero 501-507, Iquitos, Perú
Telf.: (51-65) 232576 / La Mishquina
E-mail: agniniplar@hotmail.com

MACAMBO Hotel

Raymondi 232, Iquitos, Loreto
Phone: (51-65) 231739
E-mail: reservas.macambo@gmail.com
www.macambohostaliquitos.com

RESTAURANTES - BARES / Restaurants - Bars

CHILLOUT

Napo 834, Iquitos, Loreto
Phone: (51) 927 168 955
E-mail: jaimejarama@grupobica.com
Facebook: ChillOut Carnes & Pescados

EL SITIO

Sargento Lores 404, Iquitos, Loreto
Phone: (51-65) 235350
E-mail: sucampos24@hotmail.com
Facebook: Snack El Sitio

LA MISHQUINA Restaurante

Av. Prospero 501 - 507, Iquitos, Loreto
Phone: (51-65) 232576
E-mail: agniniplar@hotmail.com
www.ister.edu.pe

RESTAURANT TURISTICO LA NOCHE

Malecón Maldonado 177, Iquitos, Loreto
Phone: (51-65) 222373 / (51) 965 969 401
E-mail: imperiamia@hotmail.com
Facebook: Restaurant La Noche

FITZCARRALD HOTEL ***



A dos cuadras de la Plaza de Armas
y a una cuadra del Boulevard



Jr. Fitzcarrald 367, Iquitos, Perú
Telf.: (51-65) 233370 / Cel. 978 449 070
Facebook: Fitzcarrald Hotel
E-mail: hotelfitzcarraldiquitos@gmail.com
https://fitzcarrald-hotel.negocio.site/

Servicios Turísticos
"GRAN HOTEL JUNGLA"
IQUITOS - PERÚ

- Más de 120 habitaciones
- Auditorios
- Local para eventos y convenciones
- Restaurante
- Movilidad
- Precios competitivos



<http://granhoteljunglaiquitos.com.pe/>
E-mail: gran_hotel_jungla@hotmail.com

Avenida del Ejército 1335, Iquitos  955 851 785  +51 955851785

El Sitio
Anticuchos y Brochetas
Iquitos - Perú



Calle Sargento Lores 404, Iquitos, Perú
Telf.: (51-65) 235350 /
Facebook: Snack "El Sitio"
E-mail: sucampos24@hotmail.com

Amazon Boat Hotel
A RAINFOREST BOAT HOTEL IN THE AMAZON JUNGLE
Un Hotel Barco en la Selva Amazónica



Visite el Amazon Boat Hotel y experimente la jungla con todas sus maravillas mientras se hospeda en un barco de vapor bellamente renovado, con excelentes habitaciones y elegante restaurant.

A solo 3 horas de Iquitos, en el corazón de la selva tropical, donde podrá hacer recorridos por la vida silvestre, senderismo, piragüismo y visitas a comunidades locales.

I visited the Amazon Boat Hotel and experienced the jungle with all its wonders, while staying in a beautiful and renewed steamboat, with excellent rooms, and an elegant restaurant.

Only 3 hours from Iquitos, in the heart of the rainforest, where you can take wildlife tours, hiking, canoeing and visit to local communities.


 Calle Loreto 200 - Plaza Ramón Castilla, Iquitos, Perú
Telf.: (51-65) 23-1913
E-mail: riverboat@casamorey.com
www.casamorey.com / www.amazonboathotel.com

THE YELLOW ROSE OF TEXAS
 Putumayo 174, Of. 201, Iquitos, Loreto
 Phone: (51-65) 2313530 / (51) 973818538
 E-mail: yellowroseoftexas@yahoo.com
 Facebook: TheYellowRose of Texas
 www.theyellowrosetexasrestaurantybar.com

AGENCIA DE VIAJE Y TURISMO /
Travel and Tourism Agencies
EXPLORAMA
 Av. La Marina 340, Iquitos, Loreto
 Phone: (51-65) 252530 / 254428
 E-mail: amazon@explorama.com
 www.explorama.com



Macambo
 Inicia tu aventura en
Macambo
 NUESTROS SERVICIOS:
 • RECOJO DEL AEROPUERTO
 • RECEPCIÓN 24 HORAS
 • DESAYUNO INCLUIDO
 • CONEXIÓN WI-FI
 HABITACION MATRIMONIAL
 Jr. Raymondi 232, Iquitos, Perú
 Telf. 065- 231739 / Cel. 965 888 575 / 965 888 570
 reservas.macambo@gmail.com / www.macambohoteliqitos.com



Vive una hermosa experiencia de viaje con la comodidad de ambientes amplios, acogedores e incluye desayuno buffet



Calle Loreto 446, Iquitos, Perú
 Telf: (51-65) 242199
 Hotel Gran Marañón
 E-mail: reservasgranhotelmarañon@gmail.com
 www.granhotelmarañon.pe



The Yellow Rose of Texas
TEXAS
 ★ Lugar Agradable
 ★ Variedad de tragos exóticos
 ★ Atención 24 Horas
MARGARITAVILLE
 Margaritaville Iquitos The Yellow Rose of Texas Iquitos
 Email: yellowroseoftexasiquitos@yahoo.com
 margaritavilleiquitos@hotmail.com
Telefonos (51-56) 231353 / 232605
 Putumayo 174, Iquitos, Perú
 www.theyellowrosetexasrestaurantybar.com
 www.margaritavillesportbar.com



AMAZON LODGE
CURASSOW
CURASSOW AMAZON LODGE
 Naturaleza a tu alcance | Nature within your reach
 Hotel rústico en selva que garantiza la observación de fauna silvestre en su hábitat...
 Ecologde that guarantees Amazon wildlife observation in its own habitat...
 +51-939132148 | +51-987327770
 Calle Pevas 386, Iquitos, Loreto 16001
 Río Amazonas, PERÚ
 info@curassowlodge.com | www.CurassowLodge.com



EL CAUCHERO HOTEL
HABITACIONES STANDARD
 Hotel con vista al río, en el centro histórico de Iquitos en plena Plaza Ramón Castilla, a 300 mts. de la Plaza de Armas y con piscina de más de 100 mts.²
HABITACIONES CON VISTA AL RÍO
 SERVICIOS Y COMODIDADES INCLUIDAS:
 • Desayuno • Wi Fi • Piscina
 • TV Cable • Aire Acond. • Fitness Zone
 • Consulta médica en caso de necesitar
 SERVICIOS ADICIONALES:
 • Lavandería • Masajes
 • Bar y Cafetería • Restaurante
 • Traslado: Aeropuerto / Hotel / Aeropuerto
CALLE ANTONIO RAIMONDI 449 / PLAZA RAMÓN CASTILLA / IQUITOS - PERÚ
 ☎ 51 065 233637 ☎ +51 972 006 043 📍 El Cauchero Hotel Iquitos 📧 gerencia@elcaucherohotel.com
 www.elcaucherohotel.pe

EXPO AMAZÓNICA

LORETO 2019



La novena versión de ExpoAmazónica ha consolidado al evento como la plataforma comercial más importante de la Amazonia peruana.

Recibió 120,000 personas en los cuatros días del evento.

Las Ruedas de Negocios de PromPerú, de la Cámara de Comercio de Lima y la de turismo. Las ventas directas en Feria, del área gastronómica y movimiento económico en la ciudad, entre otros, proyectan resultados económicos de 85.8 millones de soles.



EXPOAMAZONICA

Promociona a las regiones amazónicas:

Sus potencialidades productivas y de servicios al mercado nacional e internacional.

Su desarrollo bajo el enfoque Turístico, Productivo y Comercial.

Las oportunidades de negocios de alto valor.

La integración y la mancomunidad amazónica.

El uso de utensilios biodegradables.

Impulsa a la Amazonía peruana:

El fortalecimiento de capacidades humanas e institucionales.

Los procesos de innovación tecnológica.

Genera: intercambios culturales y conservación del medio ambiente.