



Guía Turística

EXPORTAR

ECONOMÍA, NEGOCIOS & TURISMO

Edición N° 29 / Edition N° 29

Foto: Musuk Nolte

Ucayali:

Cultura amazónica y biodiversidad

Ucayali:

Amazonian culture and biodiversity

PUCALLPA



Un viaje a la cultura amazónica

Los primeros pobladores que habitaron la Región Ucayali, que se extiende a lo largo del río Ucayali y sus afluentes, fueron los Pano desde el año 2000 a.C. aproximadamente. Son muchas las comunidades nativas que viven en la Amazonía sin renunciar a las costumbres y tradiciones de sus etnias hoy comparten su invaluable cultura. Con paisajes bañados por ríos caudalosos, donde las cataratas son enormes velos que cubren la montaña y se transforman en mansas lagunas, la diversidad de flora y fauna de Ucayali asombra permanentemente a la ciencia.

Cultura viva y naturaleza

Las personas interesadas en conocer las sociedades tradicionales, la cultura y folclore popular, la naturaleza, cataratas, observación de aves y orquídeas y amantes de la caminata y el turismo vivencial.

Ubicación

La Región Ucayali está ubicada en Selva central del Perú (Amazonía), su extensión es 102 411 km², su altitud mínima: 150 msnm (Nueva Requena) y altitud máxima 350 msnm (Esperanza). Con tres pisos naturales: selva baja, selva alta y ceja de selva. Su capital es la Ciudad de Pucallpa.



Clima

Lluvioso y cálido, con presencia de lluvias en tres estaciones (otoño, primavera y verano). Tmax: 34°C, Tmin: 19°C

Vías de acceso

Vía de acceso aérea: Vuelos regulares desde Lima (Una hora) y desde Iquitos (50 minutos) hacia la ciudad de Pucallpa.

Vía de acceso terrestre: Lima-La Oroya-Cerro de Pasco-Huánuco-Tingo María-Aguaytía: 840 Km (20 horas en bus en temporada seca).

Vía de acceso fluvial: Iquitos-Pucallpa, 1 021 Km, el viaje dura entre 3 y 4 días en invierno y entre 4 y 5 días en verano (bajo caudal de los ríos).

Distancias desde Pucallpa

Atalaya (Provincia de Atalaya) una hora por vía aérea (vuelos tres veces por semana). Aguaytía (Provincia de Padre Abad) 161 Km, 3 horas por vía terrestre. Puerto Esperanza (Provincia de Purús), una hora y 10 minutos por vía aérea (vuelos una vez por semana).

Atractivos turísticos dentro de la Ciudad

Plaza de Armas de Pucallpa

Construcción moderna con abundante vegetación, destaca un obelisco de 25 metros de alto, una pileta ornamental en el centro, tres piletas en los extremos, una hilera de banderas, esculturas en granito, arena y cemento, que representan las costumbres de los pobladores mestizos y nativos de la región.

Catedral de Pucallpa

Inaugurada en diciembre de 2006, conocida también como catedral de la “Virgen la Inmaculada”, patrona de la ciudad de Pucallpa. Con estilo Ojival - Neo Gótico, construida con madera local y porcelanato de España. El campanario, una torre de 34 metros de alto, cuenta con 3 campanas traídas de Italia, el techo está revestido con 1 375 tejas horneadas de cobre y alumi-

nio, que brindan un aspecto similar a la cáscara de un “aguaje” (fruto selvático).

Plaza del Reloj Público

La primera plaza que tuvo la ciudad de Pucallpa, construida entre 1950 y 1951. Conocida como Plaza del Reloj Público. Destacan el monumento del héroe naval peruano Miguel Grau Seminario y un gran reloj que corona la torre de 25 metros con trazos geométricos, representa al grupo étnico “Yine” (Piro). La torre está decorada con vitrales de personajes míticos de la zona: la sirena, el bufeo colorado, el barco fantasma, el chullachaqui, la runamula, entre otros. Cuenta con tres piletas y un mirador de donde se aprecia el majestuoso Río Ucayali.



Parque Natural y Museo Regional de Pucallpa

Creado para proteger y conservar diversas especies de flora y fauna silvestre amazónica. Se aprecian árboles maderables, medicinales y frutos tropicales. Cuenta con dos lagunas para realizar paseos en bote, observar peces amazónicos y plantas acuáticas. En la parte posterior se ubica el Museo Regional, que conserva especies representativas de la fauna amazónica, una gran colección de restos fósiles hallados en los ríos Ucayali, Pachitea, Aguaytía y Urubamba.

Laguna Yarinacochoa

De aguas tibias y tranquilas, antiguo meandro del río Ucayali, creado por el cambio de su curso. En temporada de lluvias la Laguna se une con el río Ucayali a través de canales, generando una gran riqueza ictiológica y permitiendo que sus aguas se renueven periódicamente. La laguna permite pescar, esquiar, nadar, remar y observar aves y delfines de agua dulce. En época de verano se disfruta de la Playa La Restinga.

Atractivos turísticos fuera de la Ciudad

En la provincia Coronel Portillo

Laguna Cashibo-Cocha

Laguna de origen tectónico, por su riqueza ictiológica ideal para la práctica de pesca deportiva, además de realizar paseos en botes y campamentos. En las orillas habitan diversas

comunidades de la etnia Shipibo, como Santa Teresita y San Salvador.

Lago Imiría

Su nombre proviene de la Imiría, planta flotante de flor amarilla rojiza que, con lotos y putuputos, cubre gran parte de las orillas en épocas de crecida. De origen tectónico, con plantas acuáticas que forman islas flotantes desplazadas por el viento, modificando los hermosos paisajes.

Lagunas Pimienta Cocha y de la Juventud

Construidas artesanalmente entre 1970 y 1975 a partir de represas de agua, cuando se establecieron en el lugar colonias de inmigrantes japoneses conformadas por agricultores y ganaderos. Abundan especies hidrobiológicas, en sus alrededores se hallan extensos sembríos de pimienta, cítricos y fundos de ganado vacuno.

La Cordillera Azul del Padre Abad

Aguaytía

Dos puentes colgantes de 800 metros de longitud atraviesan el río Aguaytía. Desde un moderno malecón se observa embarcaciones típicas que arriban y parten hacia distintas comunidades nativas de las etnias Kakataibo y Shipibo. A lo lejos se divisa un tramo de la Cordillera Azul.

Boquerón del Padre Abad

Se llega a la Cordillera Azul (llamada así por el color que ofrece visto de lejos). Único paso erosionado por el río Yuracyacu, afluente del río Aguaytía, que presenta paredes rocosas de más de 100 metros. A lo largo de este corredor de 2 millas de longitud, existen alrededor de 70 caídas de agua cristalina y fría. El Boquerón fue descubierto en 1757, por el padre Francisco Alonso de Abad.

El Velo de la Novia

La caída de agua más caudalosa de la zona de aguas frías y cristalinas. Inicia su descenso desde las montañas; un primer salto de 40 metros evacua sus aguas por un canal angosto, que origina un segundo salto de unos 60 metros que va ensanchándose hasta alcanzar un promedio de 6 metros,




Foto: Musuk Nolte

AGUAYTIA



Foto: Musak Nelte

a la altura de la poza de aguas verdes, que desembocan, finalmente, en el río Yuracyacu.

Atalaya donde nace el río Ucayali Plaza de Armas “Juan Santos Atahualpa”

Construcción moderna en la que se erige la estatua del líder indígena Juan Santos Atahualpa, se presume que pasó sus últimos días en la zona. Diseñada con esculturas de cemento que representan a las diversas etnias de Atalaya, rodeada con plantas ornamentales. Cerca se divisa el malecón de la ciudad de Atalaya y la capilla de las Monjas franciscanas.

Quebrada Canuja


Vertiente subterránea, con un recorrido aproximado de 5 kilómetros; desde su nacimiento, brota agua por unos orificios (ojos de agua), que se encuentran entre inmensas rocas, en un radio de 30 metros. Las aguas son empleadas para la generación de energía, mediante la mini central Hidroeléctrica del Canuja y la captación de agua potable para Atalaya.

Tigre de Piedra o Toro Echado

Monolito de 6 toneladas, que en 1995 el arqueólogo Federico Kauffman, acompañado de estudiosos nacionales y extranjeros, confirmó su procedencia preíncá. Una equis, tres figuras del Sol, una mano humana del lado izquierdo, hendiduras en diferentes partes del cuerpo, guardan mucha similitud a vestigios de la cultura Chavín.

A Journey into Amazonian culture

The first people to live in Ucayali Region, with extend along the length of the Ucayali river and its tributaries were the Pano in approximately 2000 BC. Many native communities live in the Amazon region and they do not renounce to their ethnic customs and traditions actually sharing their invaluable culture. With landscapes bathed by powerful rivers, where the waterfalls are enormous veils covering the mountain and transforming in into calm lagoons, the diversity of flora and fauna in Ucayali continues to astonish scientists.



Living culture and nature

For people who like local traditions, culture, popular folklore, nature and waterfalls, bird and orchid watchers, as well as lovers of hiking and cultural tourism.

Location

Ucayali Region is located in Peru's central jungle (the Amazon), with a size of 102 411 km², a minimum altitude: 150 meters above sea level (Nueva Requena) and a maximum altitude of 350 meters above sea level (Esperanza). With three natural levels: low jungle, high jungle and jungle brow. Pucallpa is the capital of Ucayali.

Weather

Rainy and hot with presence of rains in three seasons (autumn, spring and summer). Maximum temperature: 34°C, Minimum temperature: 19°C

Access routes

By air: Regular flights from Lima (One hour) and from Iquitos (50 minutes) to Pucallpa city.

By land: Lima-La Oroya-Cerro de Pasco-Huánu-

co-Tingo María-Aguaytia: 840 Km (20 hours in bus during dry season).

By river: Iquitos-Pucallpa, 1 021 Km, the journey takes between 3 and 4 days in winter and between 4 and 5 days in summer (low flow of the rivers).

Distances from the city of Pucallpa

Atalaya (Atalaya province), 1 hour by air (flights three times a week). Aguaytia (Padre Abad Province) 161 Km, 3 hours by land. Puerto Esperanza (Purús Province), 1 hour and 10 minutes by air (flights once a week).

Attractions in the City

Pucallpa Plaza de Armas

Modern construction with abundant greenery, highlights include a 25-meter high obelisk, a central ornamental fountain, a further three fountains at each end, a row of flags, sculptures made of granite, sand and cement, representing the customs of the mestizo settlers and the indigenous people of the region.

Pucallpa Cathedral

Opened in December 2006, also known as the cathedral of “Immaculate Virgin”, Pucallpa patron virgin of the city. With an Ogival style - Neo Gothic built with local wood and Spain porcelain. Its 14-meter high bell tower has 3 bells brought from Italy, the roof covered in 1375 tiles baked to have the colors of the copper and aluminium, giving the roof a similar aspect of the “aguaje” shell (a local tropical fruit).

Plaza del Reloj Público (Clock Tower Plaza)

The first plaza in Pucallpa was built between 1950 and 1951. Known as Plaza del Reloj Público (Clock Tower Plaza). Highlights include the monument of the Peruvian naval hero Miguel Grau Seminario and a big clock that crowns the 25-meter tower with geometric lines, representing the “Yine” (Piro) ethnic group. The tower is decorated with stained glass depictions of mythical characters from the region, mermaids, river Dolphins, a ghost ship, the chullachaqui, and the runamu-




Foto: Daniel Silva

la among others. The site features three pools and a viewpoint from which the majestic Ucayali river can be seen.

Natural Park and Regional Museum of Pucallpa

Created to protect and preserve various species of the Amazonian flora and wild animals. Visitors can see timber, medicinal and tropical fruit trees. The area has two lagoons for boat trips to see Amazonian fish and aquatic plants. At the rear is the Regional Museum, which holds typical species of the Amazonian fauna, a great collection of fossils found in the Ucayali, Pachitea, Aguaytia and Urubamba river.

Yarinacocha Lake

Boasting warm and calm waters, it is an ancient meander of the Ucayali river, created by a change in its course. In rainy season, the lake joins the Ucayali river through channels, producing a great wealth of fish and allowing its waters to be renewed regularly. The lake permits fishing, skiing, swimming, rowing activities, as well as watch birds and fresh-water Dolphins. In summer La Restinga Beach is very popular.



Attractions beyond the City

In Coronel Portillo Province

Cashibo-Cocha Lagoon

A tectonic origin lagoon, is perfect to sport fishing for its ichthyologic wealth, also for boat trips and camping. Several communities of Shipibo, Santa Teresita and San Salvador ethnic groups live there.

Imiria Lagoon

Its name comes from the Imiria, a floating plant with a reddish yellow flower which, along with lotuses and putuputos plants, covers a large part of the shores during flood seasons. Produced by tectonic processes, with aquatic plants that form floating islands moved by the wind creating beautiful landscapes.

Pimienta Cocha and de la Juventud Lagoons

Created using traditional damming techniques between 1970 and 1975 when im-



migrant colonies of Japanese farmers and livestock were settled in the area. Hydro-biological species abound in the area, as well as extensive fields of pepper, citrus fruits and cattle farming areas.

La Cordillera Azul (Blue Mountain) of Padre Abad

Aguaytía

Two suspension bridges of 800-meter cross the Aguaytía river. From a modern esplanade, visitors can watch traditional vessels arriving or departing from different native communities of Kakataibo and Shipibo ethnic groups. In the distance, part of the Cordillera Azul (Blue Mountain) can be observed.

Boquerón del Padre Abad (Padre Abad Anchovy)

It reaches the Cordillera Azul or Blue Mountain (so-called due to the apparent color offered when seen from a distance). A unique pass eroded by the Yuracyacu river, affluent of the Aguaytía river, which has rock walls that are over 100 meters. Along this two-mile corridor, there are 70 waterfalls of cold and crystal clear water. The Boquerón (Anchovy) was discovered in 1757, by Father Francisco Alonso de Abad.

El Velo de la Novia (Bridal Veil)

The most torrential waterfall of the zone with cold and crystal waters. The drops start from the mountains, the first 40-meter water jump drains its waters through a narrow channel, causing a second 60-meter water jump that is expanding until reaching a 6-meter average, rising until the pool of green waters, finally discharging in Yuracyacu river.

Atalaya where Ucayali river begins

Plaza de Armas "Juan Santos Atahualpa"

A modern construction where the indigenous leader status Juan Santos Atahualpa set up, it is assumed that he spent his last days in the zone. Designed with cement sculptures representing several Atalaya ethnic groups, surrounded with ornamental plants. It can be closely seen

the pier of Atalaya city and the Monjas franciscanas (Franciscan sisters) chapel.

Quebrada Canuja (Canuja Ravine)

Underground side with approximately 5-km journey; from its emerging side water arises by some holes (water eyes), that are located among huge rocks, in a 30-meter ratio. Waters are used to generate power, through the small central of the Canuja Hydropower and drinking water collection for Atalaya.

Tigre de Piedra o Toro Echado (Stone Tiger or Laid Bull)

A 6-ton monolith, which pre-inca origin was confirmed by the archaeologist Federico Kuffman together with national and foreign academics, in 1995. An equis, three figures of the Sun, a human hand from the left side, clefts in different parts of the body, keep much similarity with Chavin culture.



EXPORTAR
ECONOMIA, NEGOCIOS & TURISMO

Guía Turística

Oficina Editorial / Editorial Office
Av. Pío XII 243, Of. 201, Urb. Maranga - San Miguel
Telefax: (51-1) 452-7529 - Publicidad / Publicity: (51-1) 561-2846
E-mail: ventas@exportar.com.pe / prensa@exportar.com.pe
Web-site: www.exportar.com.pe
Lima 32 - Perú

ORGANISMOS DEL SECTOR TURISMO

/Tourist Organisations

DIRECCION REGIONAL DE TURISMO DE UCAYALI

Dos de Mayo 111, Pucallpa, Ucayali

Phone: (51-61) 575110

www.dirceturucayali.gob.pe

GOBIERNO REGIONAL DE UCAYALI

Raymondi 220, Pucallpa, Ucayali

Phone: (51-61) 586120

www.regionucayali.gob.pe

MINISTERIO DE COMERCIO EXTERIOR Y TURISMO

Calle Uno Oeste No. 50, Urb. Corpac, San Isidro, Lima

Phone: (51-1) 513 6100

www.mincetur.gob.pe

PROMPERU

Calle Uno Oeste No. 50, Edificio Mincetur,

Pisos 13 y 14,

Urb. Corpac, San Isidro, Lima

Phone.: (51-1) 616 7300

www.peru.org.pe

AEROLINEAS / Airlines

LATAM Airlines Perú

Av. Pardo 513, Miraflores, Lima

Phone: (51-1) 213 8300

www.latam.com

LCPerú

Ucayali 664, Pucallpa, Ucayali

Phone: (51-61) 280790

www.lcperu.pe

PERUVIAN

José Gálvez 550, Miraflores, Lima

Phone: Perú (51-1) 716 6000

Internacional (51-1) 748 0111

E-mail: reservas@peruvian.pe

www.peruvian.pe

STAR PERU

7 de Junio 859, Pucallpa, Ucayali

Callcenter: (51-1) 705 9000

E-mail: info.reservas@starperu.com

www.starperu.com

HOTELES - ALBERGUES

/ Hotels - Lodges

CASA ANDINA SELECT PUCALLPA

Sucre 198, Calleria, Pucallpa, Ucayali

Phone: (51-61) 586600 (51-1) 391 6500

www.casaandina.com

HOTELES COSTA DEL SOL

Av. San Martín 200, Pucallpa, Ucayali

Phone: (51-61) 570101

E-mail: reservas@costadelsolperu.com

www.costadelsolperu.com

HOSTAL AREQUIPA

Progreso 573 - 575, Pucallpa, Ucayali

Phone: (51-61) 571348, 573112 /

(51) 961 922 353

E-mail: hostalarequipa_pucallpa@yahoo.es

www.hostal-arequipa.com

HOTEL AMERICA

Coronel Portillo 357, Pucallpa, Ucayali

Phone: (51-61) 575989 / (51) 969 096 114

E-mail: hamericapl@hotmail.com

Facebook: Hotel America

QALLWA HOTEL

Luis Scavino 113, Pucallpa, Ucayali

Phone: (51-61) 285569

E-mail:reservas@qallwahotels.com

ventas@qallwahotels.com

www.qallwahotels.com

RESTAURANTES - BARES

/ Restaurants - Bars

AL PALO Y A LA PARRILLA

Av. Alfonso Ugarte 142, Ex Alamedas,

Pucallpa, Ucayali

Phone: (51) 961 844 094

Facebook: Al Palo y a la Parrilla

LAS GARZAS RESTAURANT POLLOS

A LA BRASA

Inmaculada 625, Pucallpa, Ucayali

Delivery 061-506203

Phone: (51) 952248862

LOS ROSALES RESTAURANT

Mariscal Cáceres 389, Pucallpa, Perú

Phone: (51- 61) 511246

E-mail: reservas@losrosalesrestaurant.com

Facebook: Los Rosales Restaurant

www.losrosalesrestaurant.com

OXABAR GRILL

Av. Unión Cdra. 24 Yarinacocha, Pucallpa,

Ucayali

Phone: (51) 945 850 455, /942 604 866

Facebook: OXABAR BEER & GRILL

RESTAURANT ANACONDA BALSAS

TURISTICA

Malecón Puerto Callao s/n Yarinacocha,

Pucallpa, Ucayali

Phone: (51) 961 659 635

Facebook: gastonreynaobregon@hotmail.com

RESTAURANT CEVICHERIA LA

CATAHUA

Carretera a la Playa La Restinga, Yarinacocha,

Pucallpa

Phone: (51) 952 618 278

E-mail: lausoriastalind@gmail.com

RESTAURANT PARRILLADAS

ORLANDO'S

Aguaytía con 28 de Julio, Yarinacocha,

Pucallpa, Ucayali

Phone: (51-61) 536577 / 684061, (51)

961928110

E-mail: oloechle@hotmail.com

RESTAURANT TURISTICO LA

COCONA

Mz. A, Lt. 14 asc Sky Acuatico, Pucallpa, Ucayali

Phone: (51) 944 902 134 / 944 908 413

Facebook: Restaurant Turístico La Cocona

RESTAURANT TURISTICO MINO'S

Atahualpa 629, Pucallpa, Ucayali

Phone: (51) 980 339 017 / 955 643 677

**AGENCIA DE VIAJE Y TURISMO /
Travel and Tourism Agencies**

AMAZON WORLD

Zavala 647, Pucallpa, Ucayali
Phone: (51-61) 579694 (51) 961 621 577
E-mail: g.vega@amazonworldperu.com.pe
Facebook: Amazon World Peru
www.amazonworldperu.com.pe

LASER VIAJES Y TURISMO

Raymondí 399, Pucallpa, Ucayali
Phone: (51-61) 573776 / 571120 /
(51) 961900788

E-mail: limadulce@hotmail.com
receptivo@laserviajes.pe
ncordova@laserviajes.pe
www.laserviajes.pe

ZONA SELVA

WhatsApp: 951947163 / 961075183
E-mail: informes@selvagreeworld.net /
zonaselva@selvagreeworld.net
www.selvagreeworld.net
Facebook – Instagram: ZONA SELVA
TURISMO

DISCOTECA /Disco Clubs

ALOHA DISCO BAR KARAOKE

Inmaculada 650, Pucallpa, Ucayali
Phone: (51-61) 573599 (51) 951 980 499
Facebook: Aloha Disco Bar Karaoke

Ven a descubrir la Magia y el encanto de Ucayali, el Padre del Amazonas.

PIONERA DEL TURISMO EN LA REGIÓN UCAYALI

Amazon World
Jr. Zavala 647, Pucallpa, Perú
Phone: (51-61) 579694 (51) 961 621 577
Mail: gvega@amazonworldperu.com.pe
Facebook: @amazonworldperu
www.amazonworldperu.com.pe

Restaurant Turístico Mino's
TU TRADICIONAL Y TIPO LOCAL

Chaufa especial 3 carnes, cecina, tacacho, patacones, chonita, paiche, parillas, anticuchos, pancita, lomo fino, churrasco, etc.

Jr. Atahualpa 629, Pucallpa Perú
Phone: (51) 980 339 017 / 955 643 677

Realmente una parrilla como no la saboreaste nunca.

AL PALO Y A LA PARRILLA

Av Alfonso Ugarte Mz. 142, Lt. 9
Ex Alamedas, Pucallpa, Perú
Cel.: 961 844 094
f Al Palo y a la Parrilla

La Cabañita
RESTAURANT TURÍSTICO
PUCALLPA - YARINACocha
PERÚ

Malecón de Yarinacocha camino a la Restinga,
Pucallpa Perú / Cel.: 943 010 500
f Cabañita Rest.

OXABAR GRILL
BRIDGEBAR
Cerveza de Oxapampa

Buena Música, Cerveza Artesanal
Carnes - Parrillas - Buen ambiente

Av. Unión Cdra. 24 Yarinacocha, Pucallpa Perú
Phone: (51) 945 850 455, 942 604 866
f OXABAR BEER & GRILL

LASER
Viajes y Turismo

Un paraíso por conocer

Jr. Raymondí 399, Pucallpa, Perú
Telf.: (51 61) 573776 / 571120 / Cel.: 9611900788
E-mail: limadulce@hotmail.com
receptivo@laserviajes.pe
ncordova@laserviajes.pe
www.laserviajes.pe

RESTAURANT CEVICHERIA LA CATAHUA

SHOW EN VIVO

Platos típicos de la región:
Chaufa Selvático,
Chicharrón de Doncella,
Cecina con Patacones,
Ceviche Simple, Mixto,
Jalea y otros más.

RESTAURANT LA CATAHUA

Carretera a la Playa La Restinga,
Yarinacocha, Pucallpa, Perú
Phone: (51) 952618278
Mail: lausoriastalind@gmail.com

LA MEJOR DISCOTECA DE PUCALLPA

ALOHA
DISCO BAR KARAOKE

JR. INMACULADA 650, PUCALLPA, PERÚ
PHONE: (51-61) 573599 | (51) 951 980 499
FACEBOOK: @ALOHADISCO PUCALLPA

DIVERSION ASEGURADA • BUEN AMBIENTE • SEGURIDAD

RESTAURANT Balsa Turística ANACONDA

Malecón Puerto Cullaco s/n
Yarinacocha, Pucallpa, Perú
Phone: (51) 961699 635
Mail: gastonreynabregon@hotmail.com

Los ROSALES
RESTAURANT


La mejor comida para el mejor paladar

Jr. Mariscal Cáceres 389, Pucallpa, Perú
Telf.: (51-61) 571246 / reservas@losrosalesrestaurant.com
f Los Rosales Restaurant / www.losrosalesrestaurant.com

Pioneros en la excelente gastronomía de carnes y ahumados a la parrilla

PARRIDOS

Aguaytía con 28 de Julio, Yarinacocha, Pucallpa, Perú
Phone: (51-61) 536577 / (51) 961684061, 961928110
E-mail: oloechle@hotmail.com



CASA ANDINA SELECT PUCALLPA

Descubre Pucallpa con nosotros. Casa Andina Select Pucallpa

Casa Andina: 29 hoteles, 18 destinos en Perú

+51 (1) 391-6500
casa-andina.com

CASA ANDINA
HOTELS

Restaurant Turístico
La Cocona

Excelente comida regional
y Show en vivo

Mza. A, Lt. 14, asc. sky Acuatico, Pucallpa, Perú
Cel.: 944902134 / 944908413
Restaurant Turístico La Cocona

QALLWA HOTELS
La cadena Hotelera Qallwa
los invita a disfrutar de nuestros 4 destinos

CHINCHA

ASIA

CASMA

PUCALLPA

Reservas
Telf: 915 470 8038 RPO: 993 560 976
casa-andina.com www.qallwahotels.com

Síguenos en:
Facebook Instagram Twitter

Los más ricos Pollos a la Brasa de la Región, ahora también les ofrecemos Parrillas, Pollo a la Plancha, Chuleta, Churrasco, Cecina con Tacacho, Chorizo y muchos platos más.

Jr. Inmaculada 625, Pucallpa, Perú
Delivery: 061-506203 / Cel.: 952248862

El Peñon

Av. Tupac Amaru 128, Pucallpa Perú
Telf.: (061) 570008
Restaurant Cevichería y Picantería El Peñon

Turismo de Aventura; brindamos servicios turísticos especializados y diferenciados, en la Región Ucayali - Pucallpa

ZONA SELVA
RESERVA DE AVENTURA

WHATSAPP: 951947163 - 961075183
E-mail: informes@selvagreengreenworld.net, zonaselva@selvagreengreenworld.net
ZONA SELVA TURISMO
www.selvagreengreenworld.net

AHORRA EN HOTEL Y ESTIRA TUS VACACIONES.

L M M J V S D

1	2	3	4	5	6	
8	9	10	11	12	13	14
15	16	17	18	19	20	21
22	23	24	25	26	27	28
		30				

NUEVAS HABITACIONES CONFORT
DESDE S/139

HOTELES COSTA DEL SOL Pucallpa **WYNDHAM**

(061) 570 101 | reservas@costadelsoleperu.com | www.costadelsoleperu.com

Tarifa válida hasta el 30/09/18. Precio incluye: 10% de servicios Fianza Reserva Seguro o disponibilidad Acceso a las instalaciones del hotel (gimnasio piscina y áreas comunes) Incluye desayuno buffet Incluye traslado aeropuerto-hotel-ocupación. Precio en base a habitación simple.

Ucayali



Ucayali es EL departamento más joven del Perú, data como el de mayor crecimiento a nivel país. Está ubicado al sur del país, en la región Amazonía, es el segundo de mayor extensión fronteriza con Brasil. Con 102 199.28 km² y con 4,2 hab/km², Se fundó el 18 de junio de 1980. Ucayali es una región emergente por sus grandes y mejores probabilidades de rentabilidad en inversiones agro - forestales.

GOBIERNO REGIONAL DE UCAYALI

Organizar y conducir la gestión regional de acuerdo a sus competencias exclusivas, compartidas y delegadas, en el marco de las políticas nacionales y sectoriales, para contribuir al desarrollo integral y sostenible de la región Ucayali.

“Ucayali es una región competitiva e integrada, basada en los sectores productivos, industriales y turísticos con servicios básicos de calidad, equitativa e inclusiva con enfoque de cambio climático; reconocida como modelo de desarrollo sostenible y posicionada en el país y el mundo”.

EXPOAMAZÓNICA
UCAYALI 2018



www.facebook.com/region.deucayali/