

*Peru*

*Guía Turística*

# EXPORTAR

**ECONOMÍA, NEGOCIOS & TURISMO**

Edición Nº 26 / Edition Nº 26

Foto: Henry Gines

**Selva central:  
naturaleza viva y aventura**

**Central jungle:  
Live nature and adventure**

La Merced - Oxapampa - Villa Rica - Satipo



Conoce el corazón del Perú, la Selva Central tiene todo lo que necesitas para que tu viaje sea inolvidable.

### La Merced

Capital de la provincia de Chanchamayo, Región Junín, a 180 km (3 horas) al noreste de Huancayo, 750 msnm, Tmin 14°C - Tmax 32°C.

La llamada “Capital cafetalera del Perú” es la puerta de entrada a la selva alta. Con su amigable clima y sus diversos atractivos turísticos, invita a los viajeros a conocer su excitante selva y la cultura de sus ancestrales habitantes.

Desde Huancayo (vía Jauja - Tarma, por la ruta Lomo Largo) por una carretera asfaltada y bien señalizada. Desde Lima la distancia es de 302 km.

### Atractivos turísticos

#### Cascada El Tiro

Esta cascada tiene una altura de 25 m y para conocerla hay que recorrer por trocha 2 km desde San Ramón y seguir 2.5 km por un camino de herradura que ofrece una variada flora donde destacan las orquídeas, las lianas y los bejucos.



### Puente Kimiri

Es el puente colgante más antiguo de la provincia y se ubica a 3 km de La Merced. Desde allí puede realizarse canotaje en el río Chanchamayo.

### Zona Reservada Pampa Hermosa

Está ubicada a 24 km al noroeste de San Ramón. Es una zona reservada que posee una gran variedad de flora y fauna, además de numerosas caídas de agua.

### Caverna La Olada

A 20 km de la ciudad de Perené, existe esta gran caverna en cuyo interior pueden observarse estalactitas y estalagmitas. Tiene una garganta de 35 m de altura por 40 m de ancho y 1 500 m de profundidad.

### Cataratas Bayoz y Velo de la Novia

Se ubican a 31 km de la ciudad de Perené. Viajando en auto por 25 minutos en carretera asfaltada hasta Puerto Yurinaqui, y luego 20 min por carretera afirmada, hallamos estas hermosas caídas de agua en medio de frondosos bosques. La Catarata Bayoz tiene una caída de 60 metros y la Velo de la Novia, de 120 metros.

### Mirador La Merced

Una angosta vía zigzagueante asciende a este mirador desde el cual se observa toda la ciudad y sus alrededores. En el lugar se ha instalado una gran cruz de 10 m de altura, construida para conmemorar el centenario de creación de La Merced.

Get to know the heart of Perú, the central rain-forest has all what you need to make your trip unforgettable.

It is the Capital city of the Province of Chanchamayo, Junín Region, 180 kilometers to the north-east of Huancayo (3 hours), 750 meters above sea level, minimal temperature of 14 degrees Celsius, maximal temperature of 32 degrees Celsius.

The so-called “ Coffee Capital City of Perú” is the gate to enter the high jungle. With its friendly climate and different tourist attractions, it invites travelers to know its exciting jungle and the

culture of its ancestral inhabitants. From Huancayo you can get there (road Jauja – Tarma, by Lomo Largo route) on a well built and signalized highway. It is 302 kilometers away from Lima.

### Tourist attractions

#### El Tiro waterfall

This waterfall is 25 meters high, and to see it you have to hike 2 kilometers from San Ramón, and take a 2.5 kilometers road surrounded by a varied flora where you can find orchids, lianas, and vines.

#### Kimiri bridge

It is the oldest suspension bridge in the province, and it is located 3 kilometers away from La Merced. From there, people can do water rafting in Chanchamayo river.

#### Pampa Hermosa Reserve

It is located 24 kilometers to the north-west of San Ramón. It is a natural reserve that has a varied flora and fauna, besides numerous waterfalls.

### La Olada cavern


It is located 20 kilometers away from Perené city. In its interior we can find stalactites and stalagmites. It has a 35 meters high and 40 meters wide gorge with a depth of 500 meters.

### Bayoz and Velo de la Novia waterfalls.

They are located 31 kilometers away from Perené city. We find these beautiful waterfalls surrounded by dense forest after twenty five minutes in car on a highway to Puerto Yurinaqui, and from there 20 minutes on road. Bayoz waterfall has a 60 meters fall, and Velo de la Novia waterfall has a 120 meters fall.

### Mirador lookout

A narrow zigzagging road take us to this lookout from where you can see all the city and its surroundings. There is a big 10 meters high cross at the place that was put up to celebrate the hundred years of La Merced.



Capital de la provincia de Oxapampa, Región Pasco, a 76 km (1:30 h) al norte de La Merced, 1 815 msnm, Tmin 10 °C - Tmax 26 °C. Desde Lima se ubica a 378 km vía la Carretera Central.

Territorio ancestral del pueblo yánesha y asháninka. A mediados del siglo XIX fue ocupado por colonos provenientes del Tiro, en Alemania y



Austria. Hoy sus descendientes muestran orgullo a los turistas sus costumbres y modo de vida.

### Atractivos turísticos

#### Plaza Principal

Exhibe un obelisco de base octogonal construido en 1959 en homenaje a los colonos pozuquinos, fundadores de Oxapampa y Villa Rica. Cuatro tallados en madera que representan la historia de Oxapampa.

#### Iglesia Santa Rosa

Situada a un extremo de la Plaza Principal, la edificación de estilo tirolés fue construida íntegramente con madera “diablo fuerte” por los padres franciscanos e inaugurada en 1940.

#### Museo de los Colonos

Expone piezas de equipos utilizados en actividades cotidianas, que datan de los años 1900, como máquinas para la agricultura, ruedas, herramientas, fotografías, libros, baúles, entre otros.



### Comunidad nativa de Tsachopen

Se ubica a 5.5 km de Oxapampa, es una típica comunidad y yánesha donde podrá conocer sus ancestrales costumbres. Los nativos se dedican, entre otras actividades, a la agricultura y a la artesanía.

### El Guarapo

Se ubica a 15 minutos de Oxapampa camino a Chontabamba. Es un trapiche movido por fuerza hidráulica que data de 1890.

### Tunqui Cueva

Es una cueva natural de piedra caliza, antiguo hábitat de los gallitos de las rocas. En el interior se puede apreciar estalactitas y estalagmitas, así como diversas y extrañas formaciones pétreas.

It is the capital city of the province of Oxapampa, Pasco Region, 76 kilometers north of La Merced (1:30 h), 1815 meters above sea level, with a minimal temperature of 10 degrees Celsius, and a maximal temperature of 26 degrees Celsius. It is 378 kilometers away from Lima along the Central Highway.

It is the ancestral territory of the Yánesha and Asháninka people. It was occupied by

settlers from Tirol, from Germany and Austria, in the middle XIX century. These days, their descendants show proudly to tourists their habits and ways of life.

### Tourist attractions

#### Main square

It has a obelisk with an octagonal base that was built in 1959 to honor the settlers of Pozuzo, founders of Oxapampa and Villa Rica. Four carvings represent the history of Oxapampa.

#### Santa Rosa church

It is located in one extreme of the Main Square; it is a construction of Tyrollean style that was entirely built of “diablo fuerte” timber by Franciscan priests in 1940.

#### Settlers museum

It has pieces of equipment that were used in daily activities in the 1900s as farming machinery, wheels, tools, photographs, books, trunks, among others.

#### Tsachopen native community


It is located 5.5 kilometers away from Oxapampa; it is a typical Yánesha community where people can learn about their ancestral habits. Natives are devoted to farming and craftwork among other activities.

#### El Guarapo

It is located 15 minutes away from Oxapampa on the way to Chontabamba. It is a mill that is powered by hydraulic force since 1890.

#### Tunqui Cave

It is a natural cave of limestone, ancient habitat of roosters of the rocks. In its interior we can appreciate stalactites and stalagmites as well as diverse and strange stone formations.



Disfrute de su turismo convencional con visitas a cascadas, fincas cafetaleras y al Bosque de Protección de San Matías, San Carlos.

### Atractivos turísticos

#### Plaza principal

Inaugurada en el año 1959, en el centro de la ciudad. En esta plaza se encuentran dos momentos importantes que reflejan la principal actividad productiva del distrito: el nativo yánesha con el grano de café y la cafetera gigante (la más grande del mundo).

#### Fincas Cafetaleras

Donde los visitantes pueden gozar de la naturaleza, rodeada de plantaciones de café. Algunas de estas fincas cuentan con servicios de alimentación y hospedaje.

#### Cascada de León

Ubicada a 3 kilómetros de la ciudad de Villa Rica. Se denomina así a una piedra del lugar en la que se ha tallado la cabeza de un León. La cascada consta de dos caídas: la primera caída de 6 metros aproximadamente, que forma una poza de 4 metros de profundidad; y la segunda, de 4 metros.

#### Humedad Laguna El Oconal

A 1.5 Km de la ciudad de Villa Rica. Humedal de 160 espejos de agua con sistemas agroforestales, único en la selva central y que alberga más de 50 especies de aves y variedad de peces.

It is located in the district of Oxapampa, Pasco Region, 54 kilometers away from La Merced, or 71 kilometers away from Oxapampa, and 360 kilometers away from Lima, 1418 meters above sea level, with a minimal temperature of 17 degrees Celsius, and a maximal temperature of 26 degrees Celsius.

Villa Rica was founded in 1925 by settlers from Pozuzo and Oxapampa. It is a multi-cultural district (Yánesha, Austro-German, and Andean) that won the Gold Medal for “The Finest Coffee in the World” (Paris – France 2005).

Enjoy conventional tourism visiting cascades, coffee farms, and San Mateo Protection Forest, San Carlos.

### Tourist attractions

#### Main square

It was inaugurated in 1959 at the center of the city. Two important moments reflecting the main productive activity in the district are there: a Yánesha native with coffee beans, and a giant coffee maker (the biggest in the world).

#### Coffee farms


A place where visitors can enjoy nature surrounding coffee farms. Some of these farms have food and lodging.

#### León cascade

It is located 3 kilometers away from Villa Rica city. It has been named after a rock that has a lion head sculpted on it. The cascade has two falls: the first has approximately a 6 meters fall, with a 4 meters deep pool; and the second has a 4 meters fall.

#### El Oconal wetland lagoon

It is located 1.5 kilometers away from Villa Rica city. It is a wetland with water mirrors that have agroforestry systems, unique in the central rainforest and that has 50 birds species and a variety of fish.



Es distrito de la provincia de Oxapampa, Región Pasco, a 54 km de La Merced o 71 km. desde Oxapampa, y a 360 km de Lima, 1 480 msnm, Tmin 17°C - Tmax 26°C.

Villa rica fue fundada en 1925 por colonos de Pozuzo y Oxapampa. Distrito fluricultural (Yánesha, austro-alemán y andino) que ostenta la Medalla de Oro al “Café más fino del mundo” (Paris-Francia 2005)



Capital de la provincia de Satipo, Región Junín, a 124 km de La Merced, 632 msnm, Tmin 16 °C - Tmax 34 °C

Es la provincia más extensa de la Región Junín, tierra del cacao y de abundante y variada fruta. Considerada también la ruta de las cataratas.

#### Atractivos turísticos

##### Convento franciscano de Puerto Ocopa

Hermosa construcción religiosa, encuentra en su interior a la Virgen María ashánica. Obra de misioneros que enseñaron y albergaron a jóvenes ashánicas de los ríos Perené, Pango y Ene, que forman el Gran Río Tambo.

##### Catarata Tsomontonari

Levanta la mirada para ver su inmensidad. Formada por "El manto de la Virgen" de 70 m de altura y "Tsomontonari" de 40 m de altura.

##### Parque Nacional de Otishi

Está ubicado en los distritos de Río Tambo y de Echarate pertenecientes a las provincias de Satipo (Junín) y La Convención (Cusco). Tiene una extensión de 305 973.05 hectáreas y busca proteger la Cordillera de Vilcabamba, a fin de conservar las cuencas de los ríos Ene, Tambo y Urubamba. Posee una gran belleza paisajística con singulares formaciones geológicas y una alta diversidad biológica.

It is the capital city of the province of Satipo, Junín Region, 124 kilometers away from La Merced, 632 meters above sea level, with a minimal temperature of 16 degrees Celsius and a maximal temperature of 34 degrees Celsius.

It is the largest province of Junín Region, land of cacao and abundant and varied fruit. It is also considered the route of waterfalls.

#### Tourist attractions

##### Puerto Ocopa Franciscan convent

Beautiful religious construction with the Asháninka Virgin Mary in its interior. It was built by missionaries who taught and gave home to young

asháninkas from Perené, Pango, and Ene rivers that form the great Tambo river.

##### Tsomontonari waterfall

You have to look up to see its immensity. It is formed by the waterfalls "Manto de la Virgen" which is 70 meters high, and "Tsomontonari" which is 40 meters high.

##### Otishi National Park

It is located in the districts of Río Tambo and Echarate that belong to the provinces of Satipo (Junín) and La Convención (Cusco). It has an extension of 305 973.05 hectares, and it protects the Vilcabamba Mountain Range in order to conserve the basins of Ene, Tambo, and Urubamba rivers. It has a great landscaping beauty with singular geologic formations, and a high biological diversity



**EXPORTAR**  
ECONOMIA, NEGOCIOS & TURISMO

### Guía Turística

Oficina Editorial / Editorial Office  
Av. Pío XII 243, Of. 201, Urb. Maranga - San Miguel  
Telefax: (51-1) 452-7529 - Publicidad / Publicity: (51-1) 561-2846  
E-mail: ventas@exportar.com.pe / prensa@exportar.com.pe  
Web-site: www.exportar.com.pe  
Lima 32 - Perú

#### HOTELES/Hotels

##### LODGE EL REFUGIO

Av. Del Ejercito 490, San Ramón, Chanchamayo  
Telf.: (51-64) 331082, Cel. (51) 961030314  
ecolodgeelrefugio@gmail.com  
www.lodgeelrefugiochanchamayo.com.pe

##### HOTEL BRASSIA

Los Incas 527 Satipo, Junín  
brassiahotel@htomail.com / brassia.hotel@gmail.com  
Telf.: (51-64) 545787 / (51) 976030319  
www.hotelesbrassia.com

##### HOTEL PRESIDENTE SELVA

Carretera Marginal, s/n, Chunchuyacu, San Ramón  
Telf.: (51-64) 531686, RPM: #704223  
E-mail: chanchamayo@hotelpresidente.com.pe  
www.hotelpresidente.com.pe

##### TROPICAL Hotel Suite

Arica 282, La Merced, Chanchamayo  
Telf.: (51-64) 532069 / Cel.: 964 000 015  
E-mail: tropicalhotelsuite\_chanchamayo@hotmail.com  
www.tropicalhotelsuite.pe

##### EL MENSAJERO LODGE

Telf.: (51-64) 944460966  
E-mail: reservas@elmensajerolodge.com  
www.elmensajerolodge.com

#### RESTAURANTES, CAFÉ Y BAR/

##### Restaurants, Coffee, Bar

##### CAFETERIA Y TOSTADURIA

##### ECOLOGIC COFFEE CHANCHAMAYO

Ayacucho esquina con Arica, La Merced,  
Chanchamayo, Junín - Perú  
Telf: (51-64) 531969  
RPM: \*438526  
ecologic@yahoo.es  
www.ecologicchanchamayo.com

##### CHIFA ROYAL

Junín 580, La Merced, Chanchamayo  
Telfs.: (51-64) 531500  
RPM: # 945891189  
E-mail: chifaroyal@yahoo.es; acuanos2116@hotmail.com  
www.chifaroyal.com

##### POLLOS Y PARRILLAS EL GAUCHO

Tarma 284, La Merced, Chanchamayo  
Telfs.: (51-64) 400669  
Cel.: (51) 951609300  
Jpbb\_21@hotmail.com  
Facebook: El Gaucho

##### CHIPIPIZZA


La Resentida 217, La Merced, Chanchamayo  
Telfs.: (51-64) 781816, 335111  
RPM: #981797976 / 972524424  
E-mail: chipipizza@gmail.com  
Facebook: chipipizza

##### ITALO'S Parrilladas

Los especialistas en carnes y ahumados a la parrilla  
Prolongación Av. San Martín s/n, Oxapampa, Perú  
Telf.: (51-63) 462367  
Cel.: (51) 995 262 447 / 963 935 353  
mloechle2@hotmail.com  
www.italosparrilladas.com

##### PASIONES DEL CAFE

Av. Leopoldo Krausse 399, Villa Rica  
Telf.: (51-63) 281831  
Cel.: (51) 971 159 370  
Facebook pasiones del café



## RESTAURANT CAMPESTRE EL MIRADOR

Carretera Central Km. 12, antes el Puente Reither,  
La Merced,  
Chanchamayo, Junín  
Cel.: 930505369, 999561685

Email: [informes@elmiradorchanchamayo.com](mailto:informes@elmiradorchanchamayo.com)  
[www.elmiradorchanchamayo.com](http://www.elmiradorchanchamayo.com)  
Facebook: [Miradorchanchamayo.com](https://www.facebook.com/Miradorchanchamayo.com)

## RESTAURANT TURISTICO MISHAJA

Carretera Marginal Km 12,  
Pasando Puente Reither, La Merced,  
Chanchamayo, Junín  
Telf: (51-64) 799716

RPM: #944676710, #951434323

Claro: 997466027

Email: [rtmishaja\\_chyo@hotmail.com](mailto:rtmishaja_chyo@hotmail.com)

[www.rtmishaja.com](http://www.rtmishaja.com)



Hotel  
**MAUDI**  
Cerecillos Junín

Ofrece servicios de calidad a excelente precio.  
El servicio de hospedaje incluye estacionamiento gratis.

Av. Manuel A. Pinto 526, La Merced, Chanchamayo, Junín, Perú  
Cel.: (51) 946976524 / 964 385 956  
[maudilodging@hotmail.com](mailto:maudilodging@hotmail.com) / [MAUDI lodging](https://www.facebook.com/MAUDIlodging)

"Gad Gha Kum"



"El Mensajero Lodge"



Todo en un maravilloso e incomparable lugar



- Cabañas ecológicas de diseños rústicos con todo el confort
- Río
- Caídas de agua privadas
- Pozas de hidromasaje naturales
- Piscina natural
- Piscina convencional
- Circuito de mountain bike
- Cultura étnica a 20 minutos
- Amplios jardines
- Zona de fogata
- Portal de energía
- [www.elmensajero lodge.com](http://www.elmensajero lodge.com)
- 944460966 [f GGK - El Mensajero Lodge](https://www.facebook.com/GGK-ElMensajeroLodge)



**HELADOS CON FRUTAS ORGANICAS**

**BIO Fresh**

Prolongación Tarma N°305  
La Merced - Chanchamayo - Junín - Perú  
Cel.: 964 526 328 / 995409155  
[www.biofreshperu.com](http://www.biofreshperu.com) / [ventas@biofreshperu.com](mailto:ventas@biofreshperu.com)



**SAN LUIS HOTEL**

En el corazón de Satipo

Satipo los espera...



Jr. Miguel Grau 173, Satipo, Junín, Perú  
Telf.: (0051-64) 545319 / Cel.: 945139184  
[h\\_sanluis@hotmail.com](mailto:h_sanluis@hotmail.com) / [f Hotel San Luis - Satipo](https://www.facebook.com/HotelSanLuis-Satipo)  
[www.sanluishotelsatipo.com](http://www.sanluishotelsatipo.com)

## RESTAURANT TURISTICO CHANCHAMAYOS

Av. San Ramón 296, San Ramón, Chanchamayo

Telf.: (51-64) 331182

[www.chanchamayos.com](http://www.chanchamayos.com)

## SATIPO PLAZA

Restaurant Turístico Cinco Tenedores

Esquina Francisco Irazola y Manuel Prado

Plaza de Armas de Satipo, Junín

Telf.: (51) 995 366 922 / 960 542 928

[eventosyreservaciones@satipoplaza.com](mailto:eventosyreservaciones@satipoplaza.com)

[www.satipoplaza.com](http://www.satipoplaza.com)

## AEROLINEAS / Airlines

### AEROLINK

Telf.: (51) 7598518 / 6280138 / 943999255

[info@aerolink.com.pe](mailto:info@aerolink.com.pe)

[www.aerolink.com.pe](http://www.aerolink.com.pe)



**Posada Edelweiss**  
Oxapampa te espera...

Telf.: (51-63) 462567 / 953672674 - 964986997  
[posadaedelweiss@hotmail.com](mailto:posadaedelweiss@hotmail.com) / [www.posadaedelweiss.com](http://www.posadaedelweiss.com)  
[f Posada Edelweiss](https://www.facebook.com/PosadaEdelweiss)



**MISHAJA**  
RESTAURANTE TURISTICO

Carretera Marginal Km. 10.5 S/N Puente Reither, La Merced, Chanchamayo, Junín, Perú  
Telf: (51-64) 799716 / 944676710 / 951434323 / 997466027  
[rtmishaja\\_chyo@hotmail.com](mailto:rtmishaja_chyo@hotmail.com) [f Restaurante Mishaja](https://www.facebook.com/RestauranteMishaja) / [www.mishaja.com](http://www.mishaja.com)



SABOR EXÓTICO Y NATURAL

La Empresa Agraria Cafetalera Chanchamayo Highland Coffee lo invita a descubrir el Parque Nacional del Café y degustar más de 220 productos con certificación orgánica internacional y comercio justo.



[www.highlandproducts.com.pe](http://www.highlandproducts.com.pe)

Tel. 0051-64-531198 Cel. 964 676595 RPM: #331045

[central@highlandproducts.com.pe](mailto:central@highlandproducts.com.pe)

Chanchamayo - Junín - Perú

LODGE EL REFUGIO  
CHANCHAMAYO

En un lugar paradisíaco,  
disfrute del clima tropical  
de la selva central



Av. El Ejercito 490, Urb. Cercado, San Ramón, Chanchamayo, Junín, Perú  
Telf.: (51-64) 331082 / Cel: 961030314 / RPM: #990375897  
[ecolodgeelrefugio@gmail.com](mailto:ecolodgeelrefugio@gmail.com) / [www.lodgeelrefugiochanchamayo.com.pe/el-lodge](http://www.lodgeelrefugiochanchamayo.com.pe/el-lodge)  
Eco Lodge El Refugio



El mejor lugar para disfrutar en familia.



Jr. Las guanabanas S/N, La Merced, Chanchamayo, Junín, Perú  
Cel.: (51) 987405579 / [informes@islasturunas.com](mailto:informes@islasturunas.com)  
[www.islasturunas.com](http://www.islasturunas.com) / Isla las Turunas



Un lugar acogedor como Ud. se merece



Sabor, calidad y excelente servicio



Atención A-1  
Ingredientes de primera  
Comida selecta  
Variedad de Combos

Reservaciones: Telf. (51 - 64) 531500,  
945891189  
Jr. Junín 580, La Merced, Chanchamayo  
[www.chifaroyal.com](http://www.chifaroyal.com)



# NARSA

NEGOCIACIONES AGROINDUSTRIAL ARÉVALO S.A.

- ✔ Promueve
- ✔ Promociona
- ✔ Produce
- ✔ Comercializa
- ✔ Exporta

Cafés Especiales y  
Microlotes de Alto  
Valor Diferenciado

- ✔ Servicios de  
Exportación



**NARSA ¡Desde 1989, Confianza y  
Sostenibilidad Cafetalera!**

